


OBEC ÚNANOV – PSČ 671 31



VÁŠ DOPIS ZNAČKY/ZE DNE NAŠE ZNAČKA VYŘIZUJE/LINKA V ÚNANOVĚ DNE
UNANO 550/2012 Dohnalová 16.10.2012

VĚC: Záměr obce pronajmout nemovitý majetek

V souladu s § 39 zákona č. 128/2000 Sb., o obcích (obecní zřízení), oznamuje Obec Únanov záměr pronajmout:

- část parcely č. 2401/25 o výměře 100 m² v k.ú. Únanov, ostatní plocha,
- parcelu č. 2401/13 o výměře 465 m² v k.ú. Únanov, zahrada
- parcelu č. st. 536 o výměře 18 m² v k.ú. Únanov, zastavěná plocha – garáž

Pozemky se nachází za rodinnými domy č.p. 374, 228, 26.


Účel využití parcel: zahrada, garáž

- část parcely č. 5643 o výměře 21 m² v k.ú. Únanov, ostatní plocha
- část parcely č. 5707 o výměře 1 294 m² v k.ú. Únanov, ostatní plocha.

Pozemky se nacházejí pod Sedleckým kaolinem a.s. u hlavní silnice směr Znojmo.

Účel využití parcel: zhotovení díla „Otevřený odvodňovací příkop pro optimalizaci vodního režimu nádrže na parcele č. 5710, v k.ú. Únanov“.

Zájemci se mohou k uvedeným záměrům vyjádřit a předložit své nabídky do 5.11.2012 na adresu: Obecní úřad Únanov, 671 31 Únanov 116.

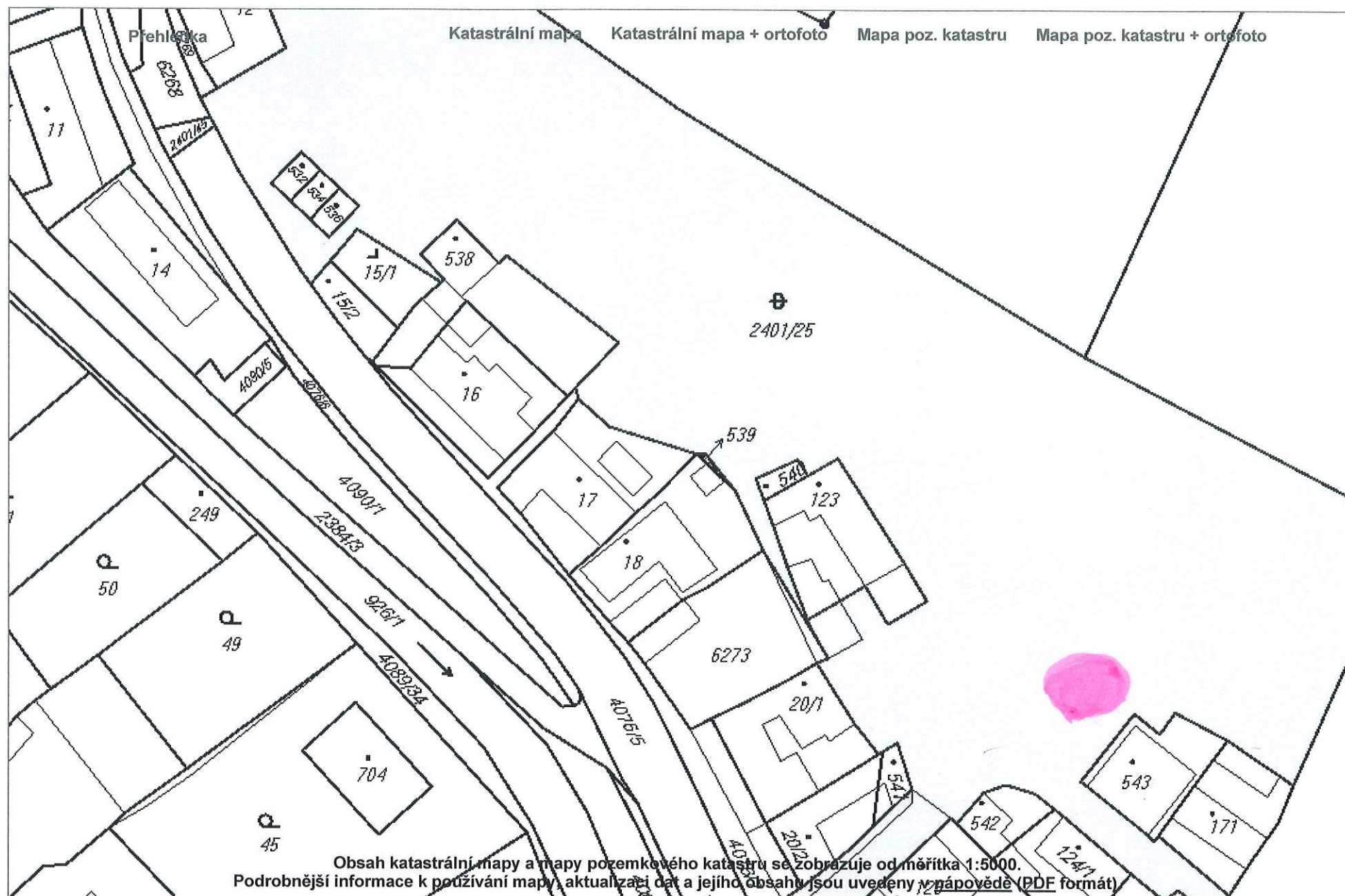

Ing. Vojtěch Fabík
starosta obce
OBEC ÚNANOV
okres Znojmo
671 31

vyvěšeno: 16.10.2012

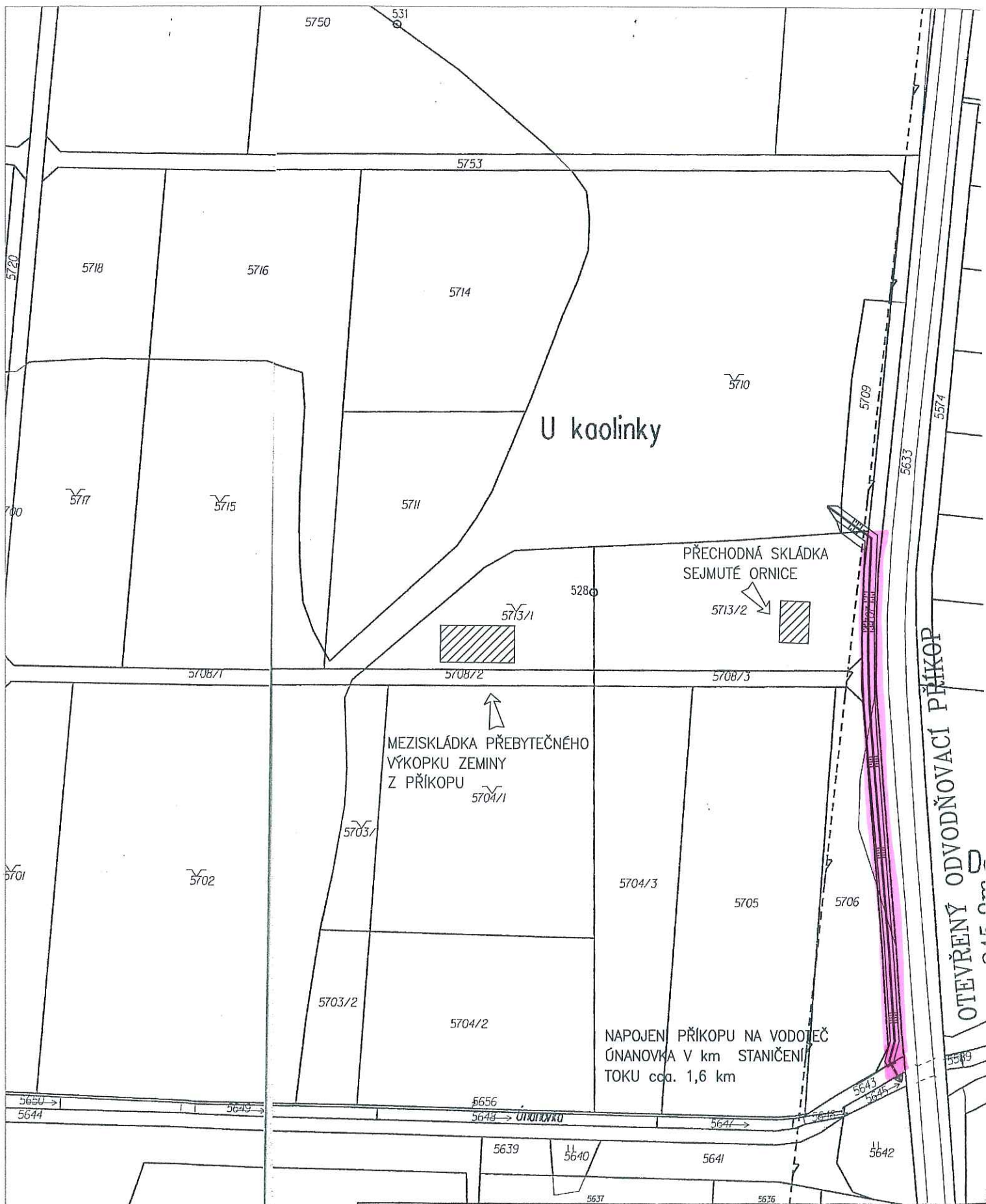
sňato: 6.11.2012

OBECNÍ ÚŘAD
ÚNANOV
671 31 Únanov, okr. Znojmo

TELEFON: 515 228 617 TEL. + FAX: 515 228 704 e-mail: info@obecunanov.cz www.obecunanov.cz
BANKOVNÍ SPOJENÍ: KB ZNOJMO, úč. č. 9528-741/0100, IČO: 00293725, DIČ: CZ00293725



Obsah katastrální mapy a mapy pozemkového katastru se zobrazuje od měřítka 1:5000.
 Podrobnější informace k používání mapy, aktualizaci dat a jejího obsahu jsou uvedeny v nápovědě (PDF formát)



OTEVŘENÝ ODVODŇOVACÍ PŘÍKOP

Katastrální úřad pro Jihomoravský kraj, Katastrální pracoviště Znojmo	Okres Znojmo	Obec Únanov
Kat. území Únanov	Mapový list č. ZNOJMO 6-4/3	Měřítko 1:2000
KOPIE KATASTRÁLNÍ MAPY		
Stav k 25. 1. 2012, 16:26:07	Vyhotovil Sklenářová Markéta	Dne 25.01.2012 16:26:07