


# OBEC ÚNANOV – PSČ 671 31

---



VÁŠ DOPIS ZNAČKY/ZE DNE      NAŠE ZNAČKA      VYŘIZUJE/LINKA      V ÚNANOVĚ DNE  
UNANO 732/2015      Dohnalová      27.11.2015


**VĚC: Záměr obce pronajmout nemovitý majetek**

V souladu s § 39 zákona č. 128/2000 Sb., o obcích (obecní zřízení), oznamuje Obec Únanov záměr pronajmout:

- **pozemek p.č. 2445 o výměře 1 841 m<sup>2</sup> v k.ú. Únanov, trvalý travní porost.**

Pozemek se nachází v místní části Na sadech pod lesíkem.  
Účel využití: Sečení trávy.

Zájemci se mohou k uvedenému záměru vyjádřit a předložit své nabídky do 14.12.2015 na adresu: Obecní úřad Únanov, 671 31 Únanov 463.

  
Ing. Vojtěch Fabík  
starosta obce

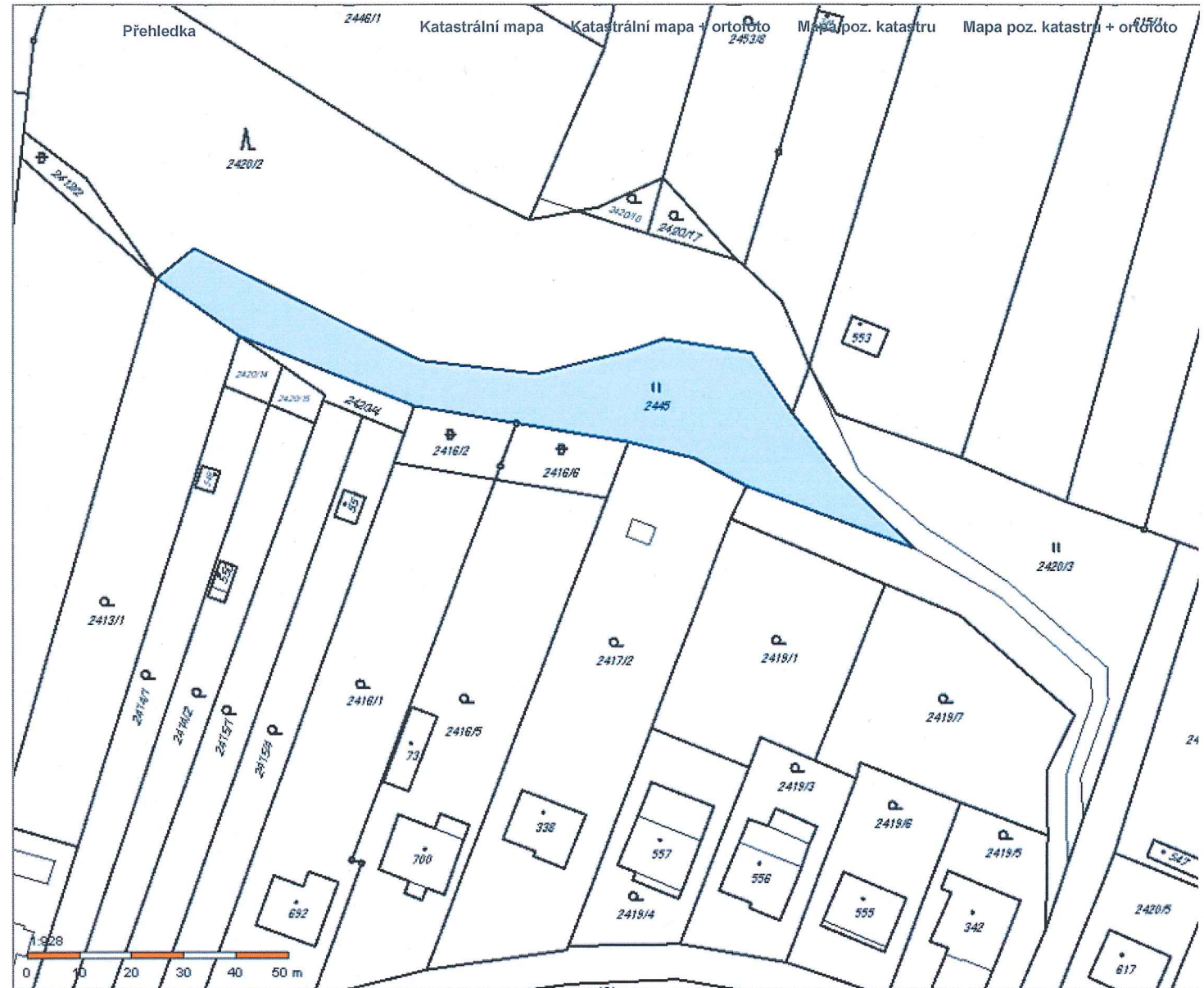
**OBEC ÚNANOV**  
okres Znojmo  
671 31 -3-

vyvěšeno: 27.11.2015  
sňato:

**OBECNÍ ÚŘAD**  
**ÚNANOV** ③

671 31 Únanov, okr. Znojmo

TELEFON: 515 228 617    TEL. + FAX: 515 228 704    e-mail: [info@obecunanov.cz](mailto:info@obecunanov.cz)    [www.obecunanov.cz](http://www.obecunanov.cz)  
BANKOVNÍ SPOJENÍ: KB ZNOJMO, úč. č. 9528741/0100, IČO: 00293725, DIČ: CZ00293725,  
ID datové schránky: 4exbk8a



Obsah katastrální mapy a mapy pozemkového katastru se zobrazuje od měřítka 1:5000.  
 Podrobnější informace k používání mapy, aktualizací dat a jejího obsahu jsou uvedeny v [nápoověď](#) ( PDE formát).  
**Veškeré zjištěné hodnoty souřadnic a délek nelze využívat pro výtýčování hranic pozemků v terénu.**